

TEULADAMARINA

S u P o r t u N o u



Teulada Marina Su Portu Nou
Alla scoperta delle meraviglie della costa del Sud

Teulada Marina Su Portu Nou
Discovering South coast's wonders



SERVIZI / SERVICES

Orario di accesso continuo
Servizio VHF h. 24|24
Direzione Marina – Orario uffici 8.00|20.00

SERVIZI DI BANCHINA / DOCK SERVICES



Posti barca con acqua e corrente elettrica (380 V)
Berths with water and power (380 V)



Bunkeraggio / Bunkering



Distributore acqua potabile / Drinking water dispenser
Servizi igienici e docce / Toilets and showers



Raccolta rifiuti solidi di bordo, olii usati e batterie scariche
Collection service for rubbish, used oil and batteries



Guardiana h 24 Assistenza ed ascolto h 24
su radio VHF canale 9 e 16
24-hour security service 24h
Radio Assistance on VHF channel 9 and 16



Servizio meteo / Weather forecast
Parcheggio auto / Parking



Assistenza all'ormeggio / Docking assistance
Servizio sommozzatori / Diving service
Impianto antincendio / Fire-fighting system



Autonoleggio, noleggio cicli
Car, motorcycle and bicycle rental



Fondali in banchina da Draught at berths from

1 m. a 4 m.
1 mt. to 4 mt

Sull'allineamento di Punta Niedda–Torre di Portu Scudu, in 16 m di fondale. Si consiglia di fare rotta 319° su Torre Budello e passare discosti da Punta Niedda per evitare le secche.

Fanali: accesso: verde lampeggiante; rosso lampeggiante e del pennello rosso fisso; Capo Spartivento 1310 (E 1072) faro a lampi bianchi, grp. 3, periodo 15 sec, portata 18 M, (visibile da 240° a 085° e da 093° a 094°). Vento prevalente: Maestrale/Levante.

On a line between Punta Niedda and Torre di Portu Scudu, depth 16 m. It is advisable to steer a course of 319° heading for Torre Budello and to pass Punta Niedda at a distance in order to avoid the shallows.

Lights: access: flashing green light; flashing red light and steady red light on the jetty; Capo Spartivento 1310 (E 1072) flashing white beacon, group of 3 fl ashes, period 15 secs, range 18 nm., (visible from 240° to 085° and from 093° to 094°). Prevailing wind: Northwest wind/East wind.

VIA MARE | BY SEA

| | | |
|----------------------|------------------|------------------|
| CAGLIARI | 36 Miglia/Miles | |
| PALERMO | 230 Miglia/Miles | 99° Rotta/Route |
| ARBATAX | 90 Miglia/Miles | |
| VILLASIMIUS | 31 Miglia/Miles | |
| ORISTANO | 87 Miglia/Miles | 50° Rotta/Route |
| ISOLA DI PANTELLERIA | 200 Miglia/Miles | 128° Rotta/Route |
| BISERTA (TUNISIA) | 113 Miglia/Miles | 150° Rotta/Route |
| FAVIGNANA | 185 Miglia/Miles | 107° Rotta/Route |
| MARINA DI OSTIA | 250 Miglia/Miles | |
| NAPOLI | 286 Miglia/Miles | 287° Rotta/Route |
| MALTA | 320 Miglia/Miles | 122° Rotta/Route |
| BALEARI | 255 Miglia/Miles | 280° Rotta/Route |

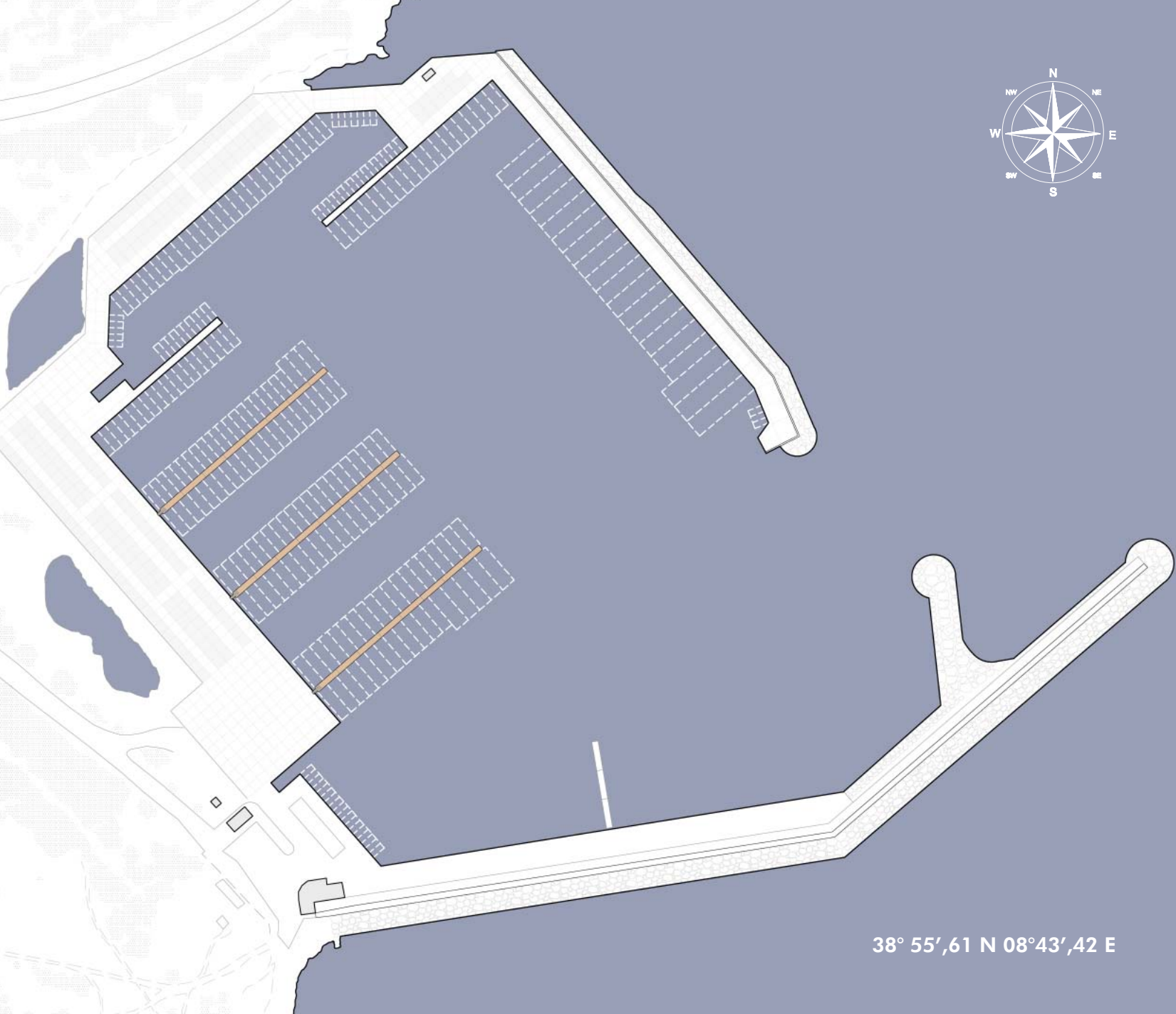

VIA TERRA | BY LAND

| | |
|--|-------|
| CENTRO CITTÀ CITY CENTRE | 7 KM |
| AEROPORTO AIRPORT CAGLIARI-ELMAS | 75 KM |
| STAZIONE FS RAILWAY STATION CARBONIA | 45 KM |
| STAZIONE MARITTIMA HARBOUR STATION CAGLIARI | 70 KM |



TRAGHETTI | FERRIES

| | | |
|----------|--|---------------------|
| CAGLIARI | | CIVITAVECCHIA 15 H |
| CAGLIARI | | NAPOLI 15 H |
| CAGLIARI | | PALERMO 14 H 30 MIN |
| CAGLIARI | | TRAPANI 10 H |

Spiaggia a 50 m
50 m from beach
Campi da tennis a 7 km
7 km from Tennis courts
Campo da golf internazionale a 40 km
40 km from international Golf course



38° 55',61 N 08°43',42 E





TEULADAMARINASuPortuNou

Teulada Marina Su Portu Nou si trova all'estremità meridionale della Sardegna in uno dei tratti costieri più suggestivi del Mediterraneo. Il Marina, affacciato nella stretta insenatura del vecchio Porto Budello, è protetto a Nord-Est da una diga di sottoflutto interamente banchinata e a Sud-Est da una diga di sopraflutto a due bracci. Una banchina lunga 400 m. e tre pontili galleggianti dotati di tutti i servizi offrono ai diportisti un approdo confortevole, strutture di qualità e personale altamente qualificato per ogni esigenza.

Il Marina è inserito in un ambiente naturale incontaminato che comprende circa 40 chilometri di costa caratterizzata da un susseguirsi di oasi naturalistiche con piccole baie e promontori costellati di spiagge dalle acque trasparenti e profumate dalle essenze della macchia mediterranea.

Le coste della zona hanno visto l'avvicinarsi di civiltà neolitiche, delle quali rimangono numerosi nuraghi in perfetta conservazione, poi dei fenici e delle successive invasioni barbariche che hanno portato nel 1600 l'attuale borgo a insediarsi tra le colline dell'entroterra. La strada che conduce a Cagliari, in circa un'ora, si snoda lungo un tratto di costa caratterizzato da scorci panoramici di grande fascino.

Ad ovest del Marina si incontrano le spiagge di Su Portu de S'Arena, caratterizzata dalla Torre del Budello che si erge a testimonianza della dominazione spagnola. Poi ancora l'incantevole spiaggia di Portu Tramatzu, con la sua sabbia finissima e le alte scogliere, e a cui fa da sfondo l'Isola Rossa. La spiaggia di Tuerredda invece, tra le più belle della Sardegna, si trova in una splendida insenatura tra Capo Malfatano e Capo Spartivento dove la fitta vegetazione scende fino al mare. La sua esposizione ai venti la rendono una località particolarmente amata da surfisti e velisti.

L'artigianato locale è molto conosciuto e apprezzato per la produzione di ricami e per le tipiche pipe in terracotta con coperchi in ottone. La cucina locale è rimasta legata ai sapori tradizionali con un sapiente utilizzo degli aromi naturali come il mirto, la maggiorana e la menta. L'arte di preparare e cuocere la carne si integra perfettamente alla produzione vinicola della zona che vanta vini pregiati quali il celebre Carignano del Sulcis.

Teulada Marina Su Portu Nou is in the southern part of Sardinia, on one of the most panoramic and charming coastlines in the whole Mediterranean. The Marina, overlooking Porto Budello's tight inlet, is protected North-East by a quay, and South-East by a quay with two arms. A wharf about 400 metres long and three floating landing stages with complete services offer to boat owners a comfortable landfall, quality structures and highly qualified staff for any requirement.

The Marina has an uncontaminated environment, with a 40 kilometers long coastline characterized by a naturalistic oasis, tiny bays and capes sprinkled with transparent water, scented by essences of Mediterranean.

Neolithic civilizations populated these coasts, leaving numerous nuraghes perfectly preserved, then Phoenicians and barbarian invasions in XVII century moved the existing village in the inlands. The road leading to Cagliari in an hour's time is characterized by stunning panoramic glimpses.

On the West side of the Marina there are many wonderful beaches, Su Portu de S'Arena with the Budello Tower, a mark of Spanish domination; Tuerredda beach, one of the most beautiful in Sardinia, in a gorgeous inlet between Capo Malfatano and Capo Spartivento where the thick vegetation reaches the sea. Surfers and sailors love this locality for its favourable exposure to the winds.

Local handcraft is well known and much appreciated, in particular as regards the production of needleworks and the peculiar terracotta pipes with brass lids. Traditional cuisine has continued to be linked to traditional flavours, with skilful use of natural aromas like myrtle, marjoram and mint. The art of preparing and cooking meat is perfectly integrated with local wine production, which includes quality wines like the celebrated Carignano del Sulcis.

TEULADA MARINA SU PORTU NOU VI ASPETTA PER UNA VACANZA MEMORABILE!
TEULADA MARINA SU PORTU NOU IS WAITING FOR YOU FOR A MEMORABLE HOLIDAY!





TEULADA MARINA Su Portu Nou
Sede legale: Via Cagliari, 59 09019 Teulada (CA)
Sede operativa: Strada Provinciale,
71 km 2,175 (bivio) 09019 Teulada (CA)
T. + 39 070 9283705 F. + 39 070 9283705
info@teuladamarina.it